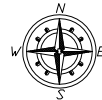






STRALCIO PLANIMETRIA AEROFOTOGRAMMETRICA Rapp. 1/10'000



LEGENDA:

-  INTERAMENTE CONSERVATO IN SITO
-  INTERAMENTE CONSERVATO IN SITO A MENO DI LIMITATE E LOCALIZZATE MANCANZE
-  PARZIALMENTE CONSERVATO IN SITO CON ESTESE E DIFFUSE MANCANZE
-  PARZIALMENTE CONSERVATO IN SITO CON ELEMENTI RELITTI



STRALCIO PLANIMETRIA catastale Rapp. 1/1000

